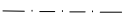





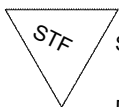

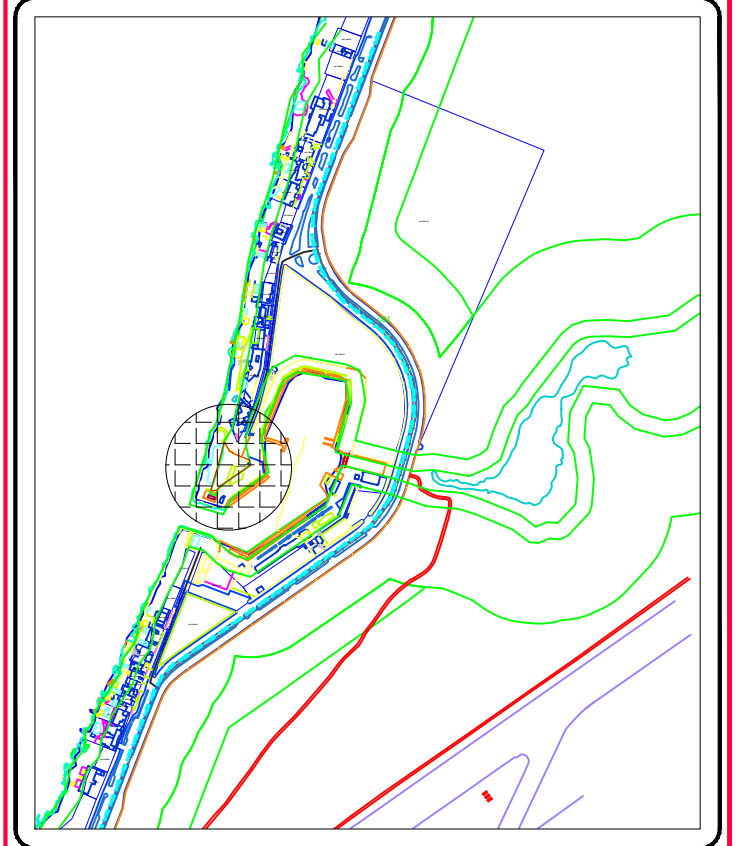
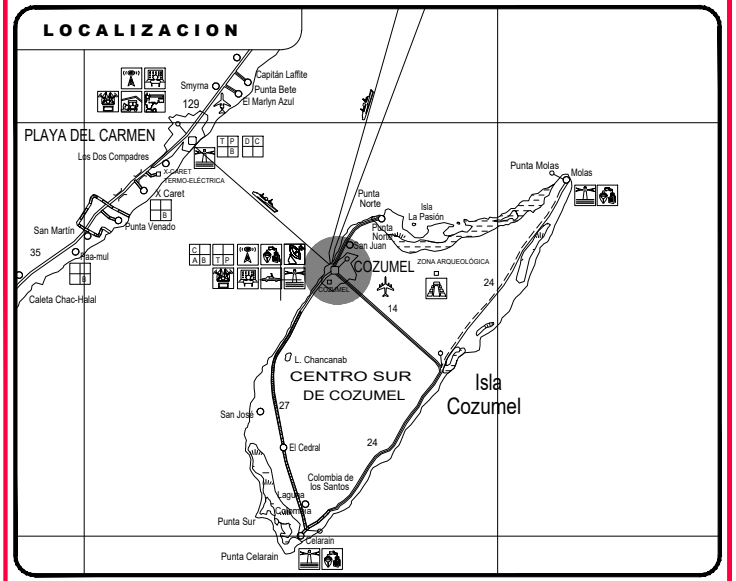
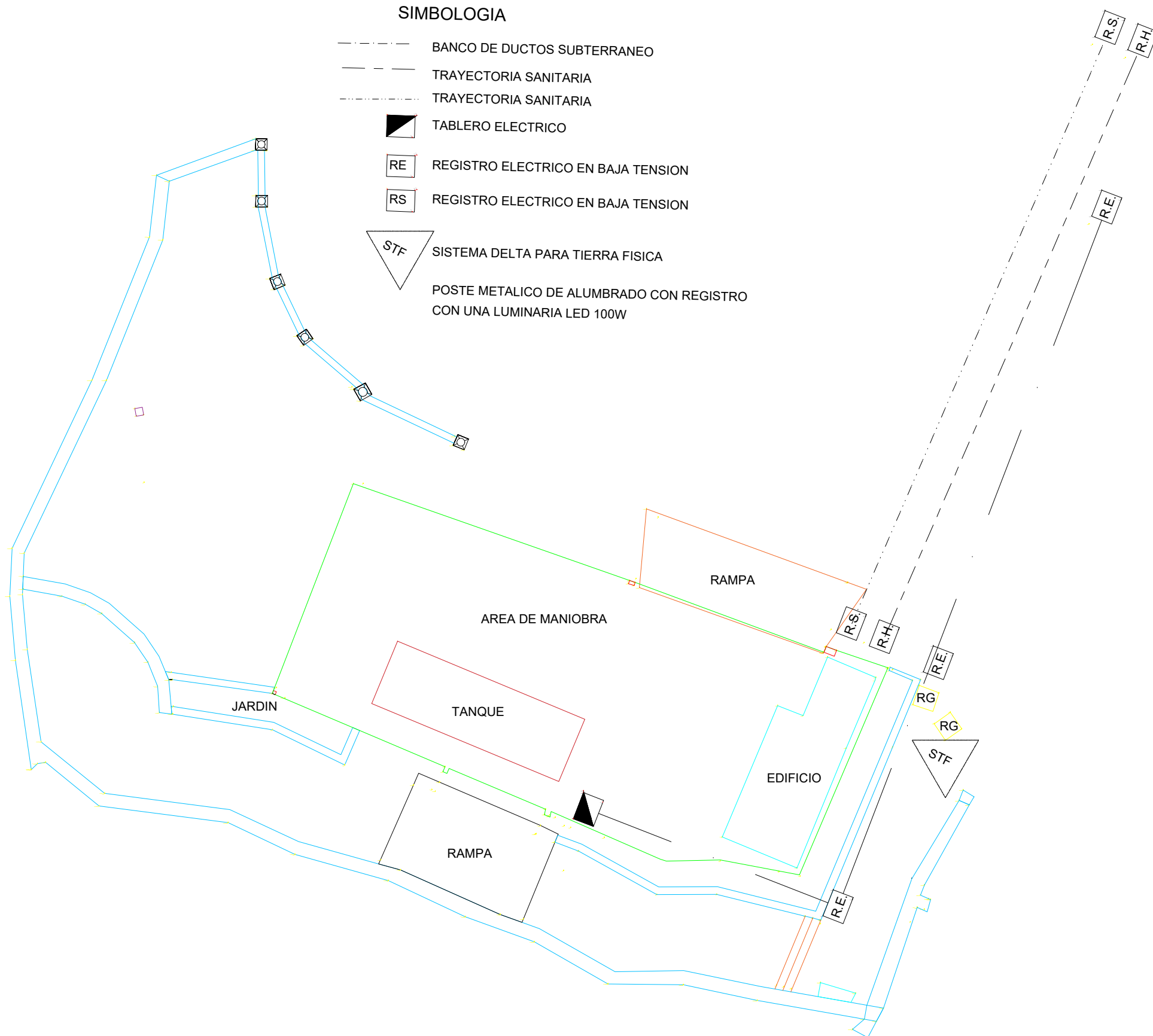


SIMBOLOGIA

-  BANCO DE DUCTOS SUBTERRANEO
-  TRAYECTORIA SANITARIA
-  TRAYECTORIA SANITARIA
-  TABLERO ELECTRICO
-  REGISTRO ELECTRICO EN BAJA TENSION
-  REGISTRO ELECTRICO EN BAJA TENSION
-  SISTEMA DELTA PARA TIERRA FISICA
-  POSTE METALICO DE ALUMBRADO CON REGISTRO CON UNA LUMINARIA LED 100W



TOPOGRAFÍA RAMON POOT CANCHE
 Av. 55 #1098 esq. 21 sur, Cozumel Q. Roo tel. 987 103 4666
 Nivelación, Replanteo, Calculos Topográficos, Batimetrías,
 Lotificaciones, Deslindes, Trazo de Carreteras, Zonas Federales
 Peritajes, Localización de predios, Georreferencia.

LEVANTAMIENTO TOPOGRÁFICO		Clave de Plano: AREA DE TANQUE
SOLICITA: _____		Hoja: 1 de 1
DIRECCION: INTERIOR MARINA BANCO PLAYA		Fecha Elaboración: 20/ABRIL/2026
MUNICIPIO: COZUMEL		Escala: 1:200
ESTADO: QUINTANA ROO		Unidad: METRO
Levantó: ING. ANA POOT	Procesó: ING. ANA POOT	Revisó: _____